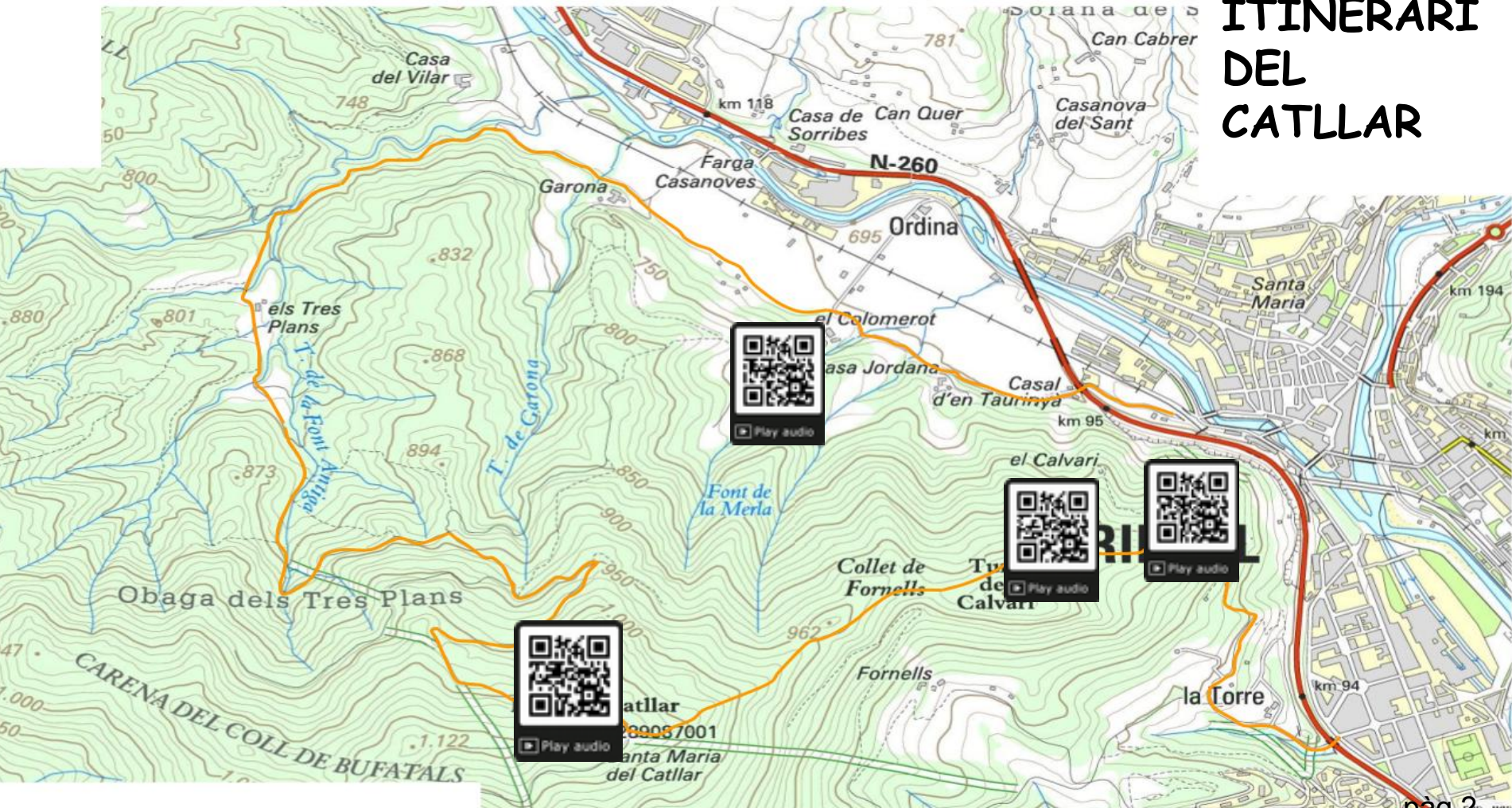





# ITINERARI DEL CATLLAR





# 1.1 EL FORTÍ DE L'ESTRELLA

- Antigament, a les guerres s'utilitzava per guardar armes, també era un lloc estratègic on es podien refugiar. Avui dia està en ruïnes i no té cap utilitat. Té una forma rodona i està fet de pedra.
- Ripoll fou molt important dins el món de les armes, sobretot pels seus canons, que tenien forma d'espiral i eren els més pràctics perquè era més difícil que la bala es desviés.
- Les armes estaven fetes pels panyetaires, els fusters i pels ferrers.



# 2.1 La rosa dels vents

- És el segon punt d'interès que trobem a la ruta cap al Catllar. S'hi pot gaudir de les vistes de la vila de Ripoll i de les muntanyes del seu voltant, com per exemple: Sant Roc, Sant Bartomeu, Sant Antoni i el Puigmal.
- Hi trobem una rosa dels vents que en comptes d'indicar-nos els punts cardinals i la direcció del vent ens indica la situació de les muntanyes juntament amb el seu nom.



# 3.1 Santa Maria de Catllar

- Quan arribem veiem una església romànica deteriorada al llarg del temps. Té una llarga història dedicada a la religió cristiana. Abans, a l'ermita es feien tot tipus d'actes religiosos
- A dalt de la muntanya trobem dues antenes de comunicació juntament amb altres construccions. Des d'allà podem veure les vistes del poble de Ripoll i les muntanyes que l'envolten.

